

Ergebnis der Ist-und Bedarfsermittlung im Rahmen der Richtlinie zur Förderung des Aufbaus von Hochgeschwindigkeitsnetzen in Gewerbe und Kumulationsgebieten in Bayern (BbR).
 Gemeinde Heßdorf, Hannberger Straße 5, 91093 Heßdorf

20.08.2013

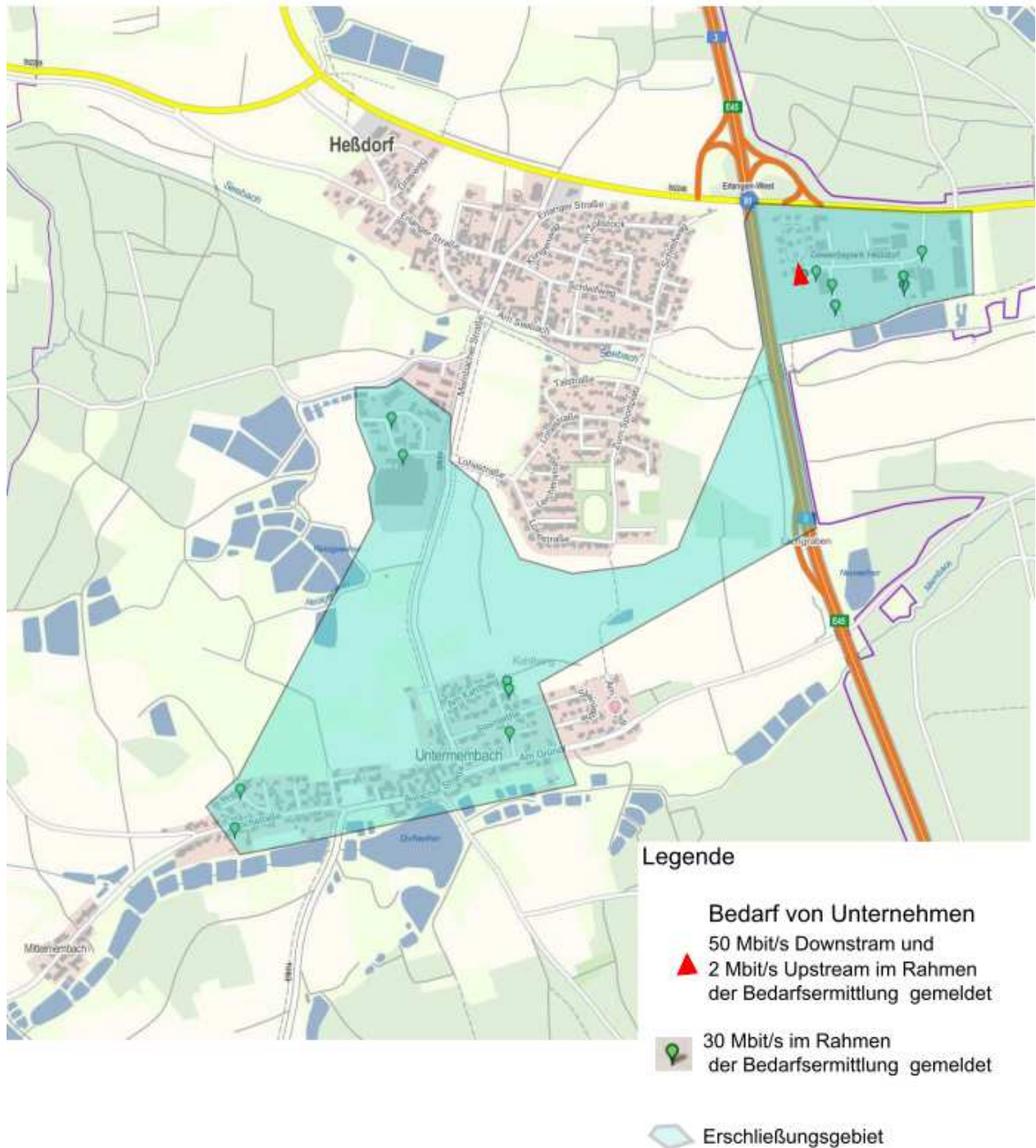
**Ergebnis der Ist-und Bedarfsermittlung
 im Rahmen der Richtlinie zur Förderung des Aufbaus von Hochgeschwindigkeitsnetzen in Gewerbe-
 und Kumulationsgebieten in Bayern (BbR) vom 22.11.2012.**

1. Die Gemeinde Heßdorf hat in zwei Kumulationsgebieten „Hessdorf Süd und Hessdorf Nord“ Unternehmen i.S.v. § 2 Absatz 1 Satz 1 Umsatzsteuergesetz (UStG) entsprechend Nr. 4.1.1 Absatz 3 BbR individuell, über die Homepage der Gemeinde Heßdorf (www.hessdorf.de) und über das zentrale Onlineportal (www.schnelles-internet-in-bayern.de) befragt.
2. Die Lage der Unternehmen mit einem Bedarf an einer Übertragungsrate von mindestens 50 Mbit/s im Downstream und mindestens 2 Mbit/s im Upstream und von mind. 30 Mbit/s im Downstream und mindestens 2 Mbit/s im Upstream ist in einer Karte dargestellt (Rote Dreiecke = 50 Mbit/s, Grüne Punkte = 30 Mbit/s) . Das Kumulationsgebiet wurde nach der Ist- und Bedarfsermittlung nicht verändert.
3. Im Kumulationsgebiet Nord und im Kumulationsgebiet Süd hat jeweils 1 Unternehmer einen Bedarf von mind. 50 Mbit/s in Downstream und 2 Mbit/s in Upstream gemeldet. 28 Unternehmer haben im Kumulationsgebiet Nord und 17 Unternehmer im Kumulationsgebiet Süd einen Bedarf von 30 Mbit/s im Downstream und 2 Mbit/s im Upstream mitgeteilt.
4. Das Ergebnis der Ist-und Bedarfsermittlung ist in folgenden Karten dargestellt (nächste Seiten) :

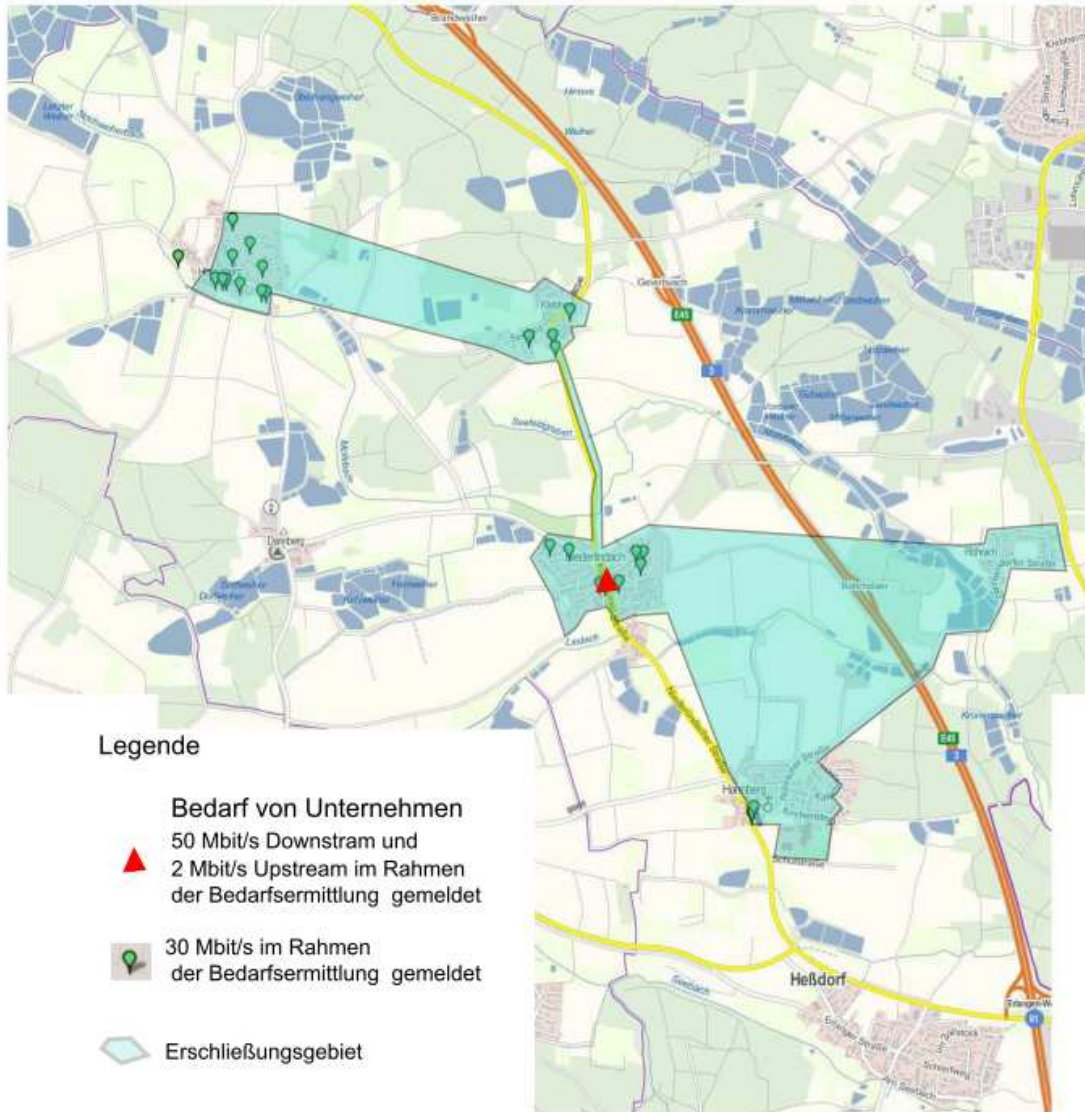
Die aktuelle Versorgungslage im Kumulationsgebiet Heßdorf sieht wie folgt aus:

Ist-Versorgung Kumulationsgebiet	nicht verfügbar	verfügbar
Grundversorgung von mind. 2 Mbit/s im Download kabelgebunden		x
Grundversorgung von mind. 2 Mbit/s im Download funkgebunden		x
Versorgung von mind. 25 Mbit/s im Download und 2 Mbit/s im Upload	x	

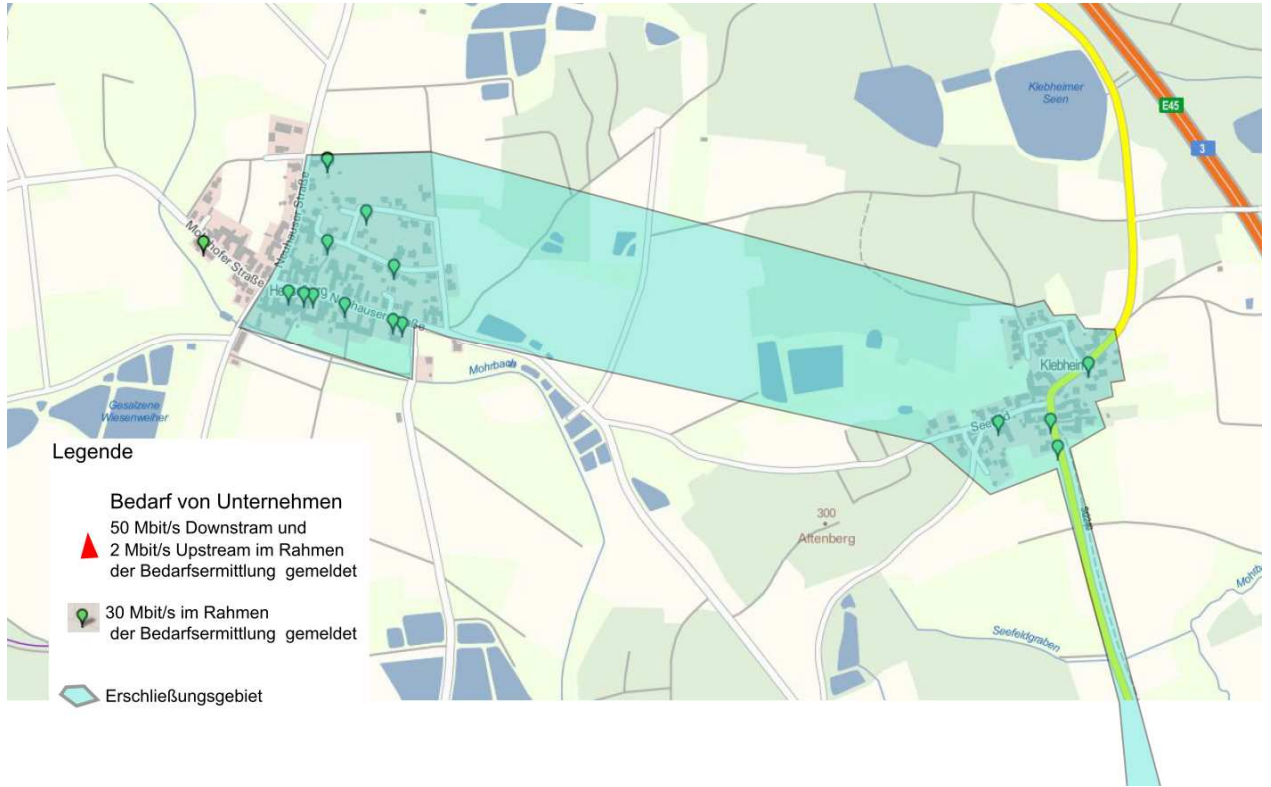
Ist- und Bedarfsanalyse: 91093 Hessdorf Kumulationsgebiet Süd



Ist- und Bedarfsanalyse: 91093 Hessdorf Kumulationsgebiet Nord Übersicht



Ist- und Bedarfsanalyse: 91093 Heßdorf
 Detail: Hesselberg und Klebheim



Ist- und Bedarfsanalyse: 91093 Heßdorf
 Detail: Niederlindach, Hannberg und Röhrach

